




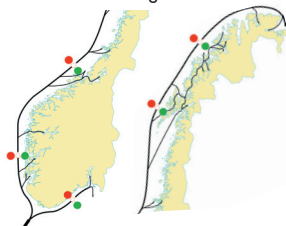
S J Ø M E R K E S Y S T E M E T

SIDEAVMERKING (Lateralmerker)

Kartsymboler 

Sjøkartsymbol som viser merkings hovedretning 

Kartsymboler 


Sideavmerkings hovedretning 

Ved seilas i merkings hovedretning vil vi få grønne merker om styrbord og røde om babord.

Q,R
Fl,R
LFl,R
Fl(2)R

Q,G
Fl,G
LFl,G
Fl(2)G

FRITTLIGGENDE GRUNNER/FARER

Kartsymboler 

Seilbart farvann rundt grunnen eller faren.

BRB

Hvitt lys med karakteren Fl(2)

SENTERLEDSMERKER

Kartsymboler 


Seilbart farvann rundt hele merket. Markerer ikke farer. Brukes oftest for å markere midten av en kanal eller separasjonssone.

RW

Hvitt lys med karakterene Iso Oc eller LFl 10s

KOMPASSAVMERKING (Kardinalmerker)


NORDMERKE

BY 

VESTMERKE


VQ (9) 10s
VQ (9) 15s

ØSTMERKE

BYB 

VQ (3) 5s
VQ (3) LFl 10s

SØRMERKE

YB 

VQ (6) LFl 10s
Q (6) LFl 15s

FARE


SPESIALMERKER




Brukes til å markere områder med begrensninger i ferdsel, f.eks. anleggsområder og badeplasser. Maskindrevne fartøy eller seilfartøy (herunder seilbrett) har ferdselsforbud innenfor slike merkebøyer og 5 knops hastighetsbegrenset sone i 50 meters avstand fra steder hvor bading pågår

Kartsymboler 

JERNSTENGER



Markerer småskjær og grunnere bær. Viseren peker mot sikkert farvann. Ved jernstenger uten viser må man se nøye etter i kartet hvordan jernstangen er plassert i forhold til grunnen.

Kartsymboler 

Q = ca 60 blink pr. minutt
VQ = ca 120 blink pr. minutt
UQ = ca 240 blink pr. minutt

FEIL VED SJØMERKER ELLER FYRLYKTER MELDES TIL:
NASJONAL KOORDINATOR FOR NAVIGASJONSVARSLER
Tlf: 22 42 23 31 hele døgnet
Telefaks: 22 41 04 91 hele døgnet
E-post: navco@kystverket.no

INTERNASJONALE FORKORTELSER AV FARGER

R	Red	Rød	EKSEMPEL: BYB= Sort-Gul-Sort
G	Green	Grønn	
W	White	Hvit	
Y	Yellow	Gul	
B	Black	Sort	